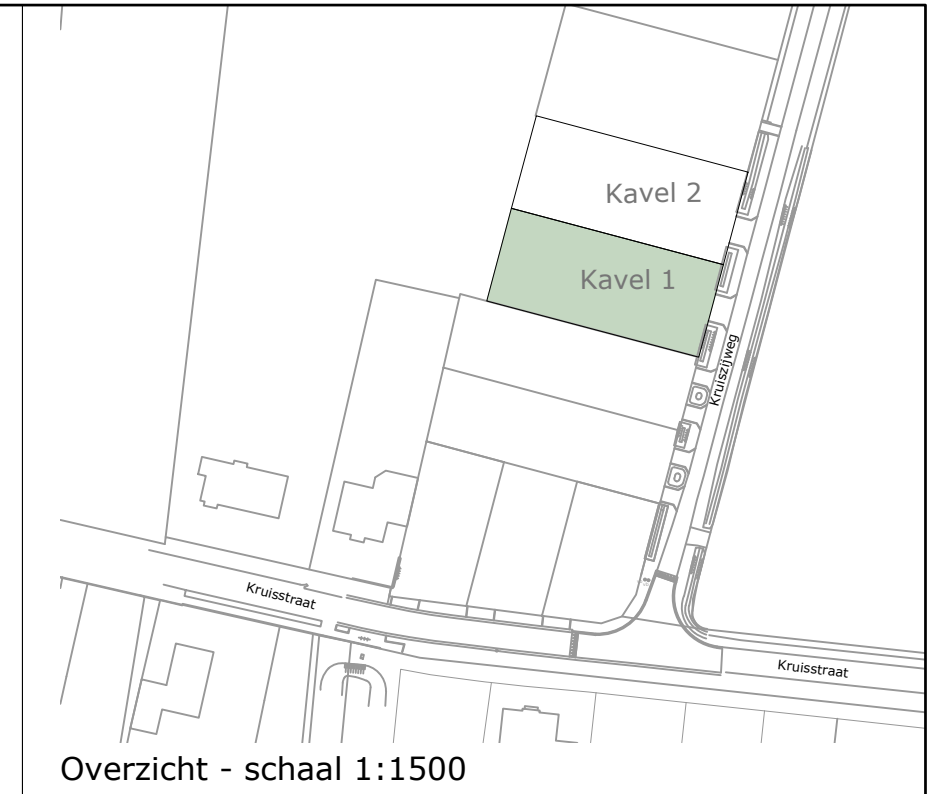
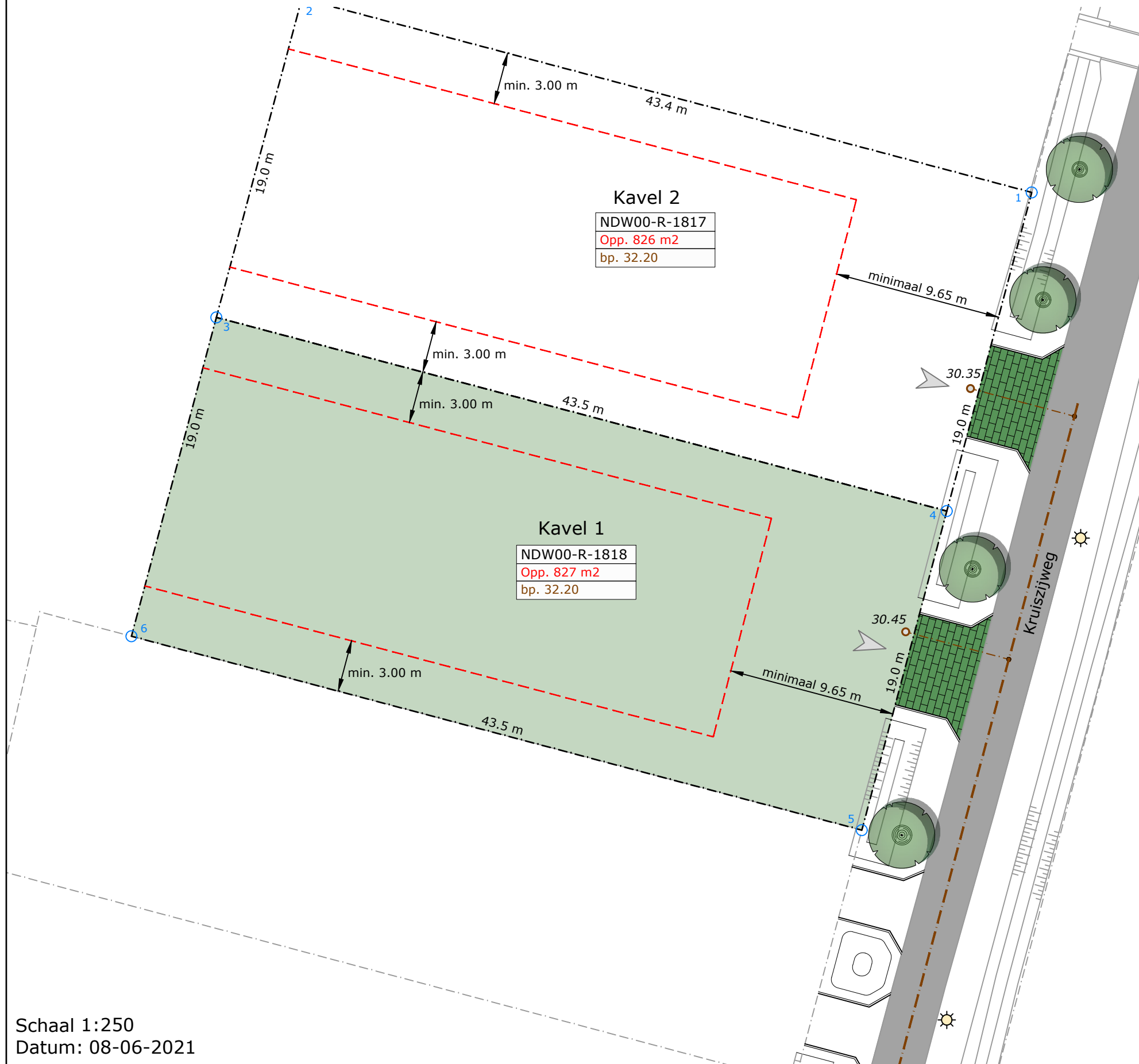
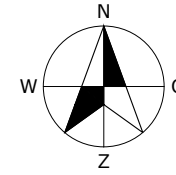


Bestemmingsplan Tiskeshook

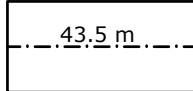

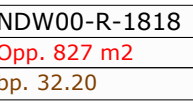


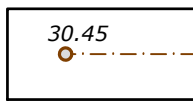

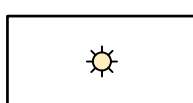
Kavelpaspoort kavel 1



Coördinatenlijst

Puntnr.	X-coördinaat	Y-coördinaat
3	182759,08	365621,26
4	182801,14	365610,11
5	182796,24	365591,74
6	182754,19	365602,90

Legenda

-  Perceelsgrens met lengte (meter)
-  Rooilijn
-  Perceelsnummer
Perceelsoppervlakte
Bouwpeil (m +NAP)
-  Uitzetpunt kavelgrens
-  Hoofdriool
-  Locatie huisaansluiting volgens aanlegtekening met hoogte binnen onderkant buis (m +NAP) en locatie ontstoppingsput
-  Locatie inrit; Breedte 5,40 m
-  Lichtmast; exacte locatie nader te bepalen

Schaal 1:250
Datum: 08-06-2021

Aan deze tekening kunnen geen rechten worden ontleend